

Łukasz Szlązak, Dyrektor, Kierownik Ruchu Zakładu Górniczego  
Łukasz Tobiczyn, Dyrektor Techniczny Ruchu „Borynia”  
Arkadiusz Gładysiak, Dyrektor Techniczny Ruchu „Zofiówka”  
Marek Kubica, Dyrektor Techniczny Ruchu „Bzie”  
Jacek Nowak, Dyrektor Ekonomiczny  
Marcin Gołębiowski, Dyrektor Pracy

Numer pisma: SBO/MGMb-ud/124120

Jastrzębie-Zdrój, data 15-11-2023r.



JSWW0400124849

MGMb.490-197/23

**Pracownia Usług Elektroenergetycznych  
Rafał Kramarczyk**

ul. Pomnikowa 6  
47-450 Roszków  
egz. nr 1

*Dotyczy: informacji o wpływach eksploatacji górniczej*

W odpowiedzi na pismo z dnia 31.10.2023r., dotyczące wydania informacji o wpływach eksploatacji górniczej, w związku z planowaną budową sieci oświetlenia ulicznego przy ulicy Słonecznej w Gogołowej oraz łącznik ulicy Słonecznej i Wiejskiej w Gogołowej, dla działek nr 474, 479, 428/2, 420, 395, 450, 451, 454/3 informujemy, że:

- eksploatacja górnicza kopalni „Borynia-Zofiówka-Bzie” Ruch „Borynia” do roku 2025, wywoła w rejonie w/w działek deformacje 0-II (od zerowej do drugiej) kategorii terenu górniczego – wg załączonej mapy,
- wstrząsy pochodzenia górniczego w rejonie w/w działek mogą spowodować drgania gruntu o przyspieszeniu  $0,25 < a < 0,45 \text{ m/s}^2$  (lata 2022-2024r.).


Jednocześnie informujemy, że w przedmiotowym terenie Przedsiębiorca (Jastrzębska Spółka Węglowa S.A.), ubiega się o nową koncesję na wydobywanie węgla kamiennego i metanu jako kopaliny towarzyszącej. W związku z powyższym po uzyskaniu nowej koncesji:

- eksploatacja górnicza kopalni „Borynia-Zofiówka-Bzie” Ruch „Borynia” do roku 2042 może wywołać w/w rejonie deformacje I-III (od pierwszej do trzeciej) kategorii terenu górniczego – wg załączonej mapy.

Rozdzielnik:

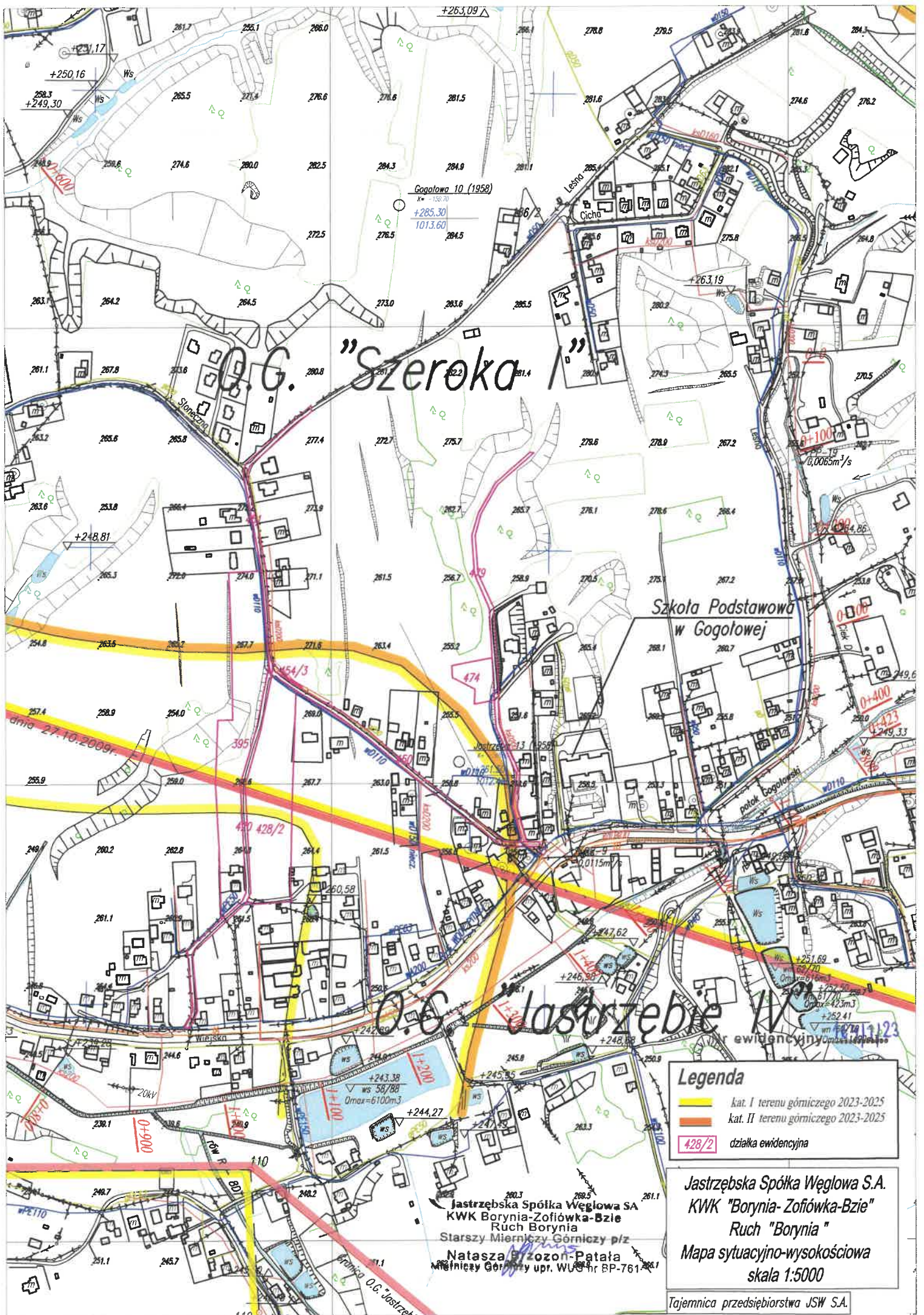
egz. nr 1 – adresat

egz. nr 2 – a/a

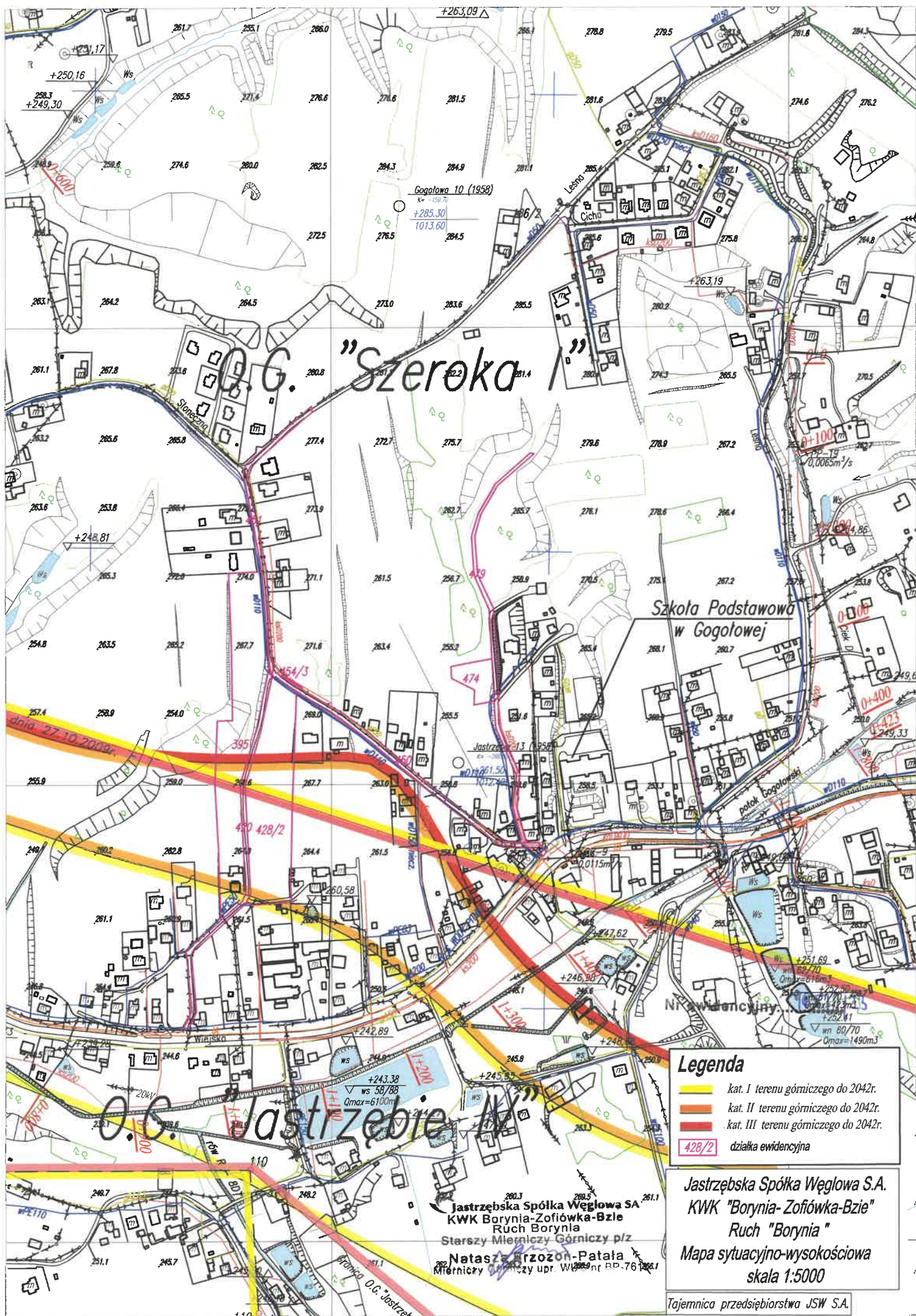


Jastrzębska Spółka Węglowa SA  
KWK Borynia-Zofiówka-Bzie  
Z-GA KIEROWNIKA  
RUCHU ZAKŁADU GÓRNICZEGO  
Łukasz Tobiczyn  
PEŁNOMOCNIK









### Legenda

- kat. I terenu górniczego do 2042r.
- kat. II terenu górniczego do 2042r.
- kat. III terenu górniczego do 2042r.
- 428/2 działka ewidencyjna

Jastrzębska Spółka Węglowa S.A.  
KWK "Borynia-Zofiówka-Bzie"  
Ruch "Borynia"  
Mapa sytuacyjno-wysokościowa  
skala 1:5000

Tajemnica przedsiębiorstwa JSW S.A.